

Valtioneuvoston selvitys- ja tutkimustoiminta
Statsrådets utrednings- och forskningsverksamhet

PERUS-SKENE

Alue- ja yhdyskuntarakenteen
perusura, tilannekuva ja
skenaariot

Työpaja IV



Työpajan IV ohjelma

12.30 Tilaisuuden avaus/Finanssineuvos Teemu Eriksson, VM

12.40 Hankkeen tilannekatsaus/Raine Mäntysalo

12.50 Alue- ja yhdyskuntarakenteen kehityskuvatyön toimintamallin luonnos teemoineen:

1. Villien korttien huomiointi syklisessä prosessissa
2. Vuorovaikutus ja dialogi valtio- ja aluetasojen välillä
3. Koordinoituminen lähialojen vastaavan työn kanssa
4. Perusuran ja skenaarioiden kestävyysarviointi, aineistot ja visualisointi

13.40 Tauko

13.50 Työpajaosuus em. teemoista

15.20 Purku

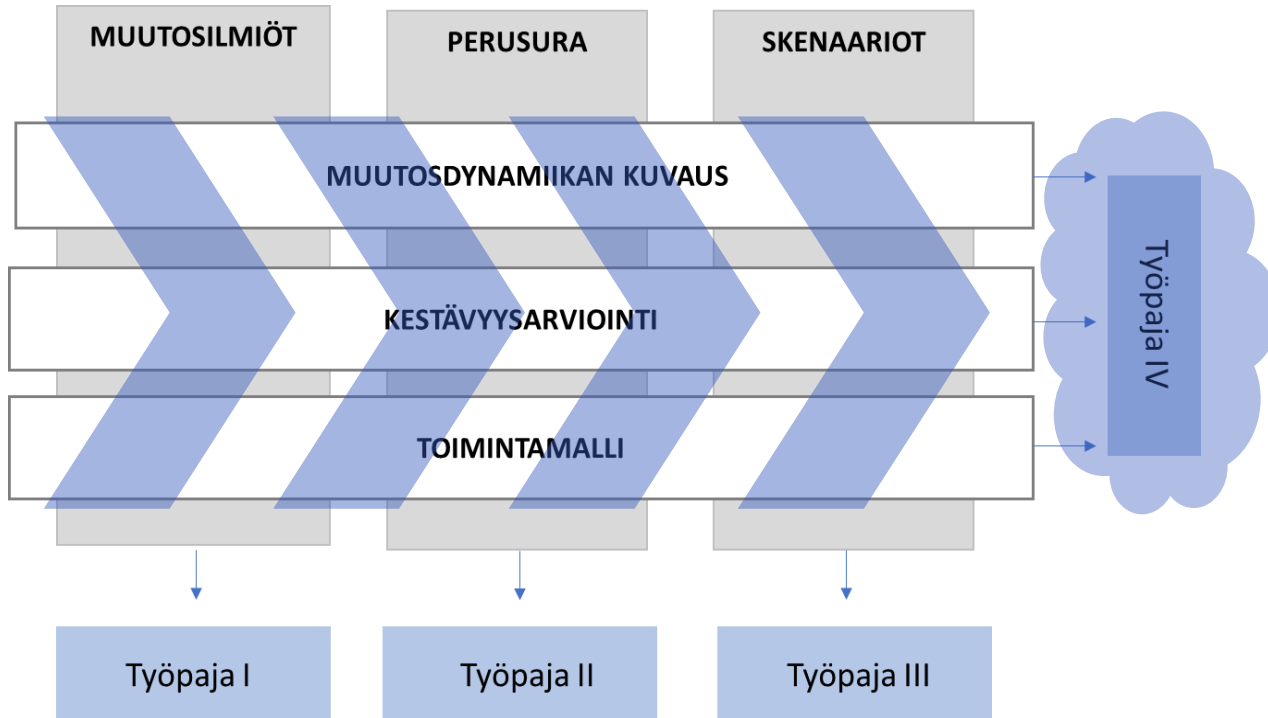
15.50 Tilaisuuden päätös: alueidenkäytön kehityskuvatyön käynnistäminen/
Ympäristöneuvos Timo Turunen, YM

Hankkeen tilannekatsaus

Raine Mäntysalo

Valtioneuvoston selvitys- ja tutkimustoiminta
Statsrådets utrednings- och forskningsverksamhet

Hankkeen “tilannekuva”



Väliraportti

helmikuu 2022, <https://www.aalto.fi/fi/perus-skene>

Kehittämiskuva

Muutosilmiökartoitus

Kestävyyssarviointi

Perusuratyö

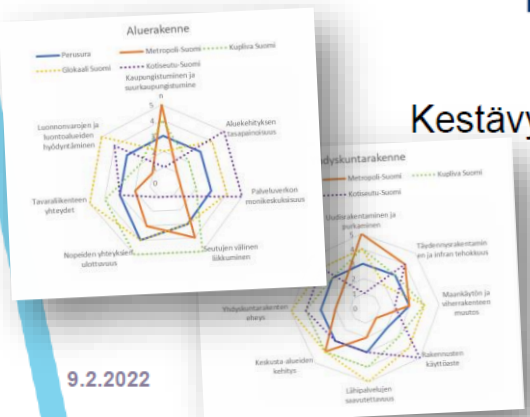
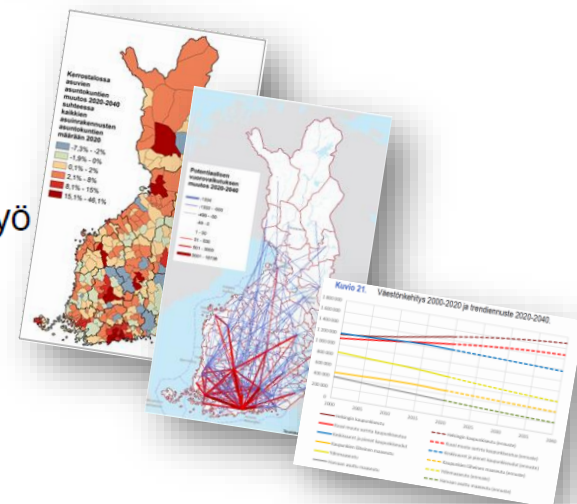
Skenaarioiden laadinta

METROPOLI-SUOMI

KUPLIVA SUOMI

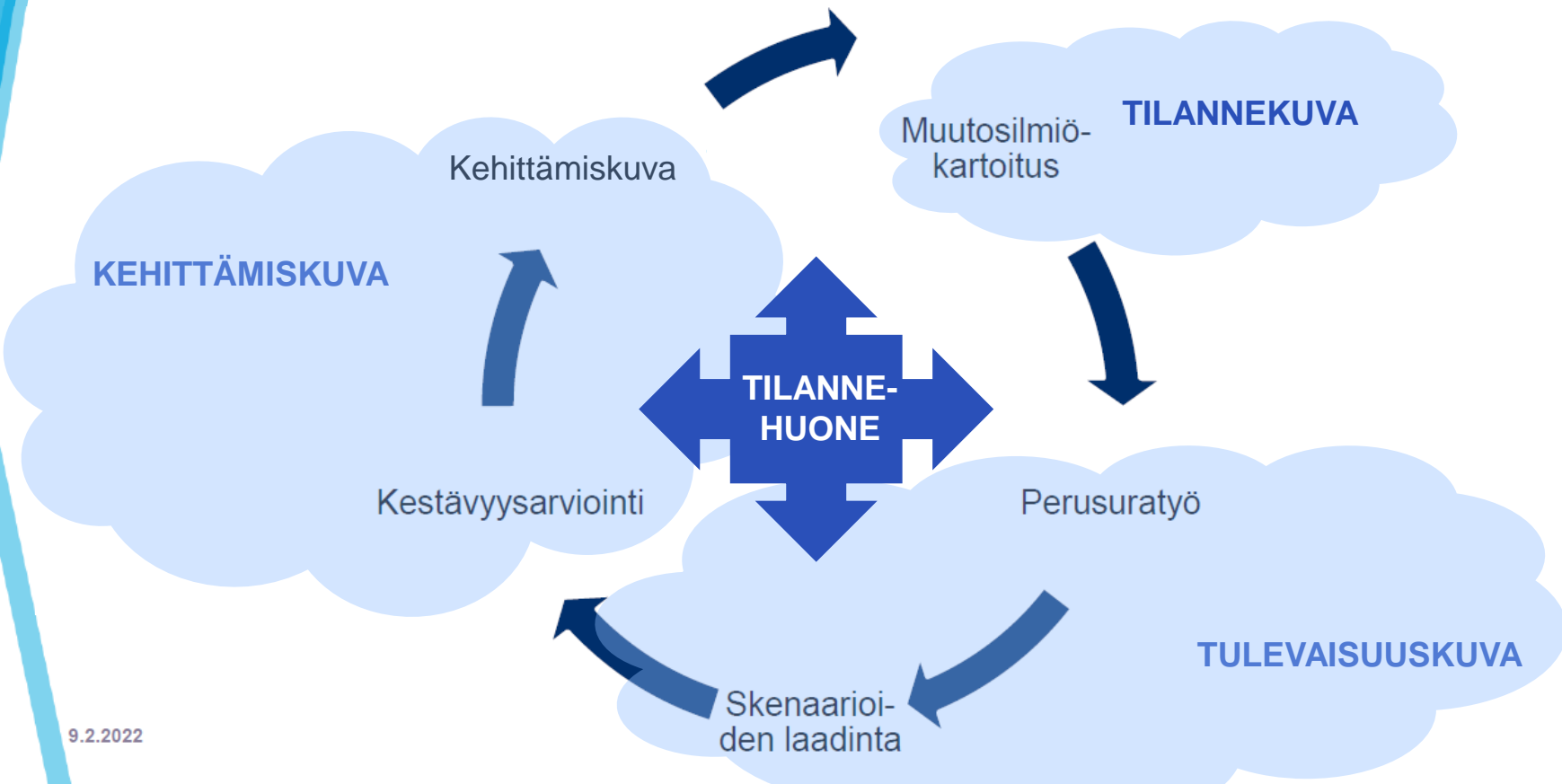
KOTISEUTU-SUOMI

GLOKAALI SUOMI



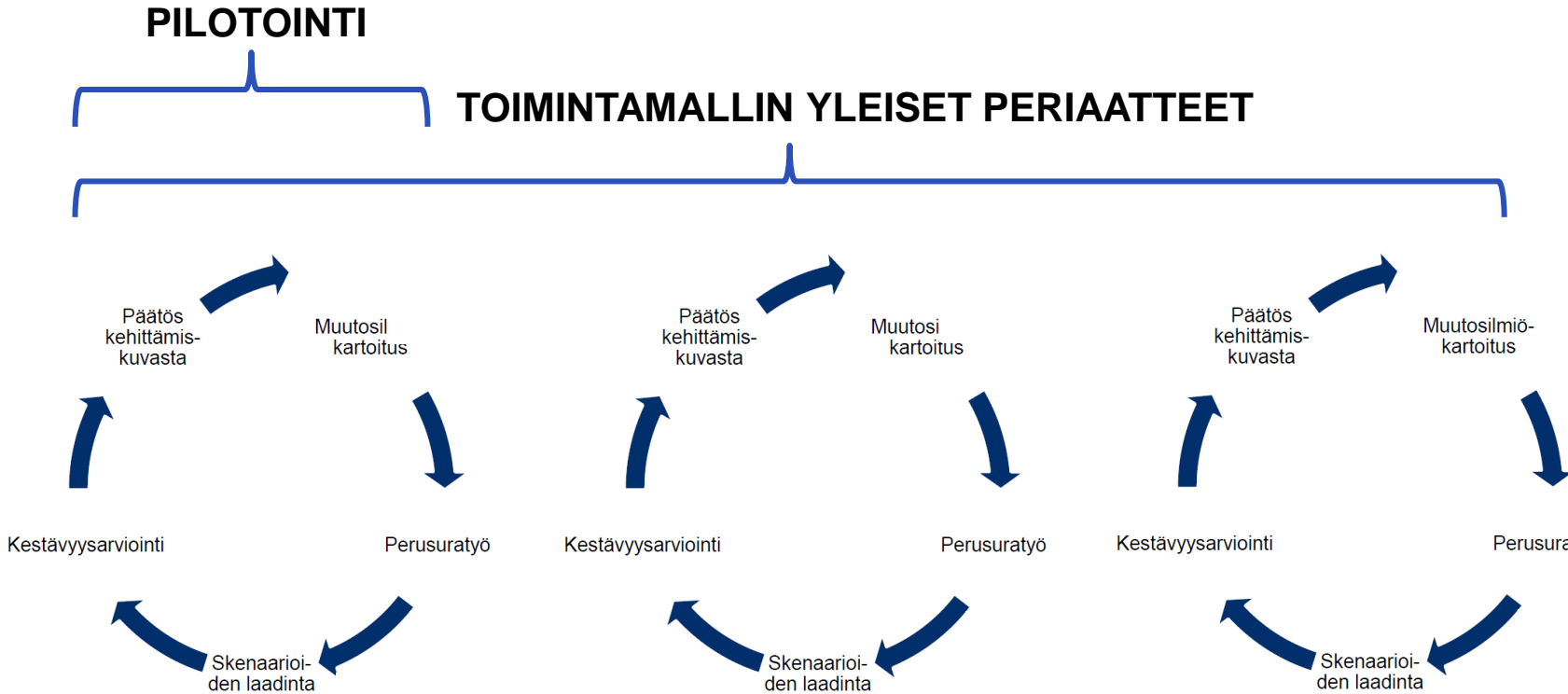
9.2.2022

YM:n alueidenkäytön kehityskuvatyön käsitteet



Toimintamalli

Valtioneuvoston selvitys- ja tutkimustoiminta
Statsrådets utrednings- och forskningsverksamhet



Toimintamallin yhteiskehittely ja työpajan teemat

Hankkeen loppuvaiheessa (helmi-toukokuu 2022) muodostetaan **toimintamalli Suomen alueidenkäytön kehityskuvatyölle**. Toimintamallin elementit:

1. **Syklinen prosessi ja sen responsiivisuus villeille korteille.**
2. **”Vertikaalinen” vuorovaikutus alueiden toimijoiden kanssa.**
3. **”Horisontaalinen” koordinoituminen lähialojen vastaavan työn kanssa.**
4. **Perusuran ja skenaarioiden kestävyysarviointi.**
5. **Aineiston visualisointi.**